



ILUSTRE AYUNTAMIENTO DE LA VILLA SAN BARTOLOMÉ DE TIRAJANA
BANDO CIERRE DE CALLES

En uso de las facultades que me confiere el artículo 21.e) de la Ley 7/1985 de 2 de abril, reguladora de las Bases del Régimen Local, de la Ley sobre Tráfico, Circulación de Vehículos a Motor y Seguridad Vial y la Ley Orgánica 4/2015, de 30 de marzo, de Protección de la Seguridad Ciudadana, vengo a disponer lo siguiente:

Que con motivo de la celebración del “**RODAJES PUBLICITARIOS Y MARKETING EN MASPALOMAS COSTA CANARIA**”, que tendrá lugar en varios espacios municipales y privados del municipio de la Villa de San Bartolomé de Tirajana entre el 11 de marzo y el 22 de marzo de 2022, por motivos de previsión, prevención y seguridad, se disponen las restricciones y prohibiciones siguientes:

LOS CIERRES Y CORTES DE LAS VÍAS SE REALIZARÁN DE MANERA INTERMITENTE Y SEMIPERMEABLE POR TRAMOS, SEGÚN NECESIDADES DE LOS RODAJES.

DÍA	HORARIO	VÍAS-CALLES	RESTRICCIÓN
DESDE EL 17 DE MARZO AL 21 DE MARZO 2022	DESDE LAS 07:30 HORAS, HASTA FINALIZACIÓN .	<p align="center">CORTES INTERMITENTES CONTROLADOS (ANEXO I).</p> <p>Cortes intermitentes de tráfico hacia la Rotonda Plazoleta de las Naciones , frente Expomeloneras, que debe quedar completamente despejada de vehículos:</p> <p>Cierre con cortes intermitentes controlados desde:</p> <ul style="list-style-type: none">➤ Rotonda intersección con la Avenida Cristóbal Colón con C/Mar Cantábrico (antiguo Paseo Príncipe de Asturias).➤ Rotonda intersección C/ Mar del Norte con C/ Mar Mediterráneo.➤ C/ Mar Adriático desde acceso por Mar Mediterráneo (desde el Baobáb Resort).➤ C/ Mar Cantábrico, en la Rotonda intersección Mar de Los Sargazos.➤ Rotonda C/ Mar Báltico y C/ Mar Egeo.	<p align="center">CORTES INTERMITENTES DE LAS VÍAS: PROHIBIDO ESTACIONAR Y CIRCULAR EN AMBAS DIRECCIONES Y SENTIDOS.</p> <p align="center">(Excepto Vehículos Organización, Autorizados, Seguridad y Emergencias).</p> <p align="center">CORTES INTERMITENTES CONTROLADOS .</p>

Se solicita la colaboración ciudadana con el fin de reducir los problemas de tráfico que se puedan generar, y se recomienda a todos los usuarios que procuren el estacionamiento y la circulación por zonas distintas a las mencionadas y en especial el acatamiento de las instrucciones de los agentes de la Policía Local o personal de la organización destinados al efecto.

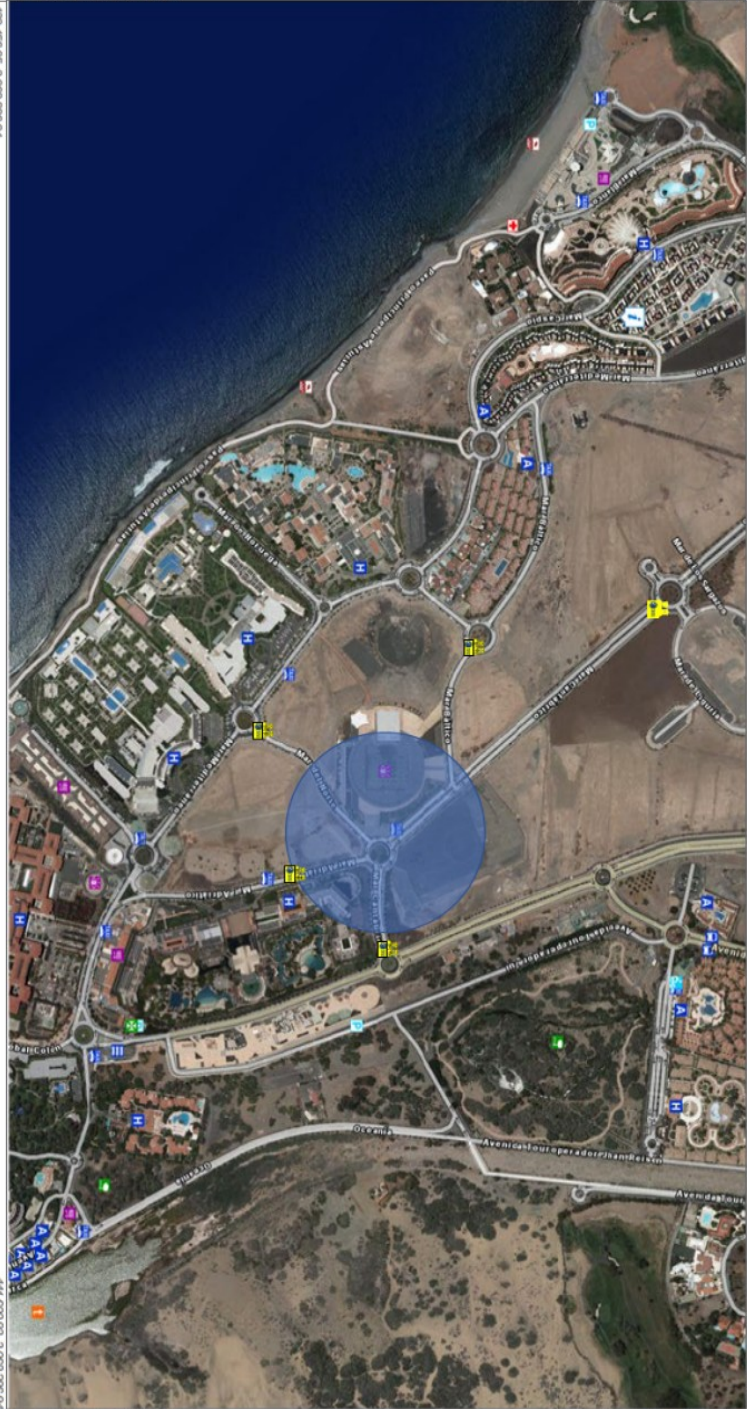
En la Villa de San Bartolomé de Tirajana a 16 de febrero de 2022.

LA ALCALDESA-PRESIDENTA
Fdo.: Dña. María Concepción Narváez Vega.

Firmado por:	MARÍA CONCEPCIÓN NARVÁEZ VEGA - Alcaldesa Ver firma	Fecha: 01-03-2022 08:36:24	
Nº expediente administrativo: 2022-000395 Código Seguro de Verificación (CSV): 146257DEAAE3F6F5C00EAB02102CC6E5 Comprobación CSV: https://eadmin.maspalomas.com/publico/documento/146257DEAAE3F6F5C00EAB02102CC6E5			
Fecha de sellado electrónico: 01-03-2022 11:42:02 Ver sello	- 1/2 -	Fecha de emisión de esta copia: 01-03-2022 11:42:04	

27° 44' 45,37" N 15° 36' 51,62" O

27° 44' 53,55" N 15° 36' 51,62" O



439,456,05 3,068,286,94

439,456,05 3,068,467,14

441,620,93 3,068,286,94



441,620,93 3,068,467,14

27° 44' 15,37" N 15° 35' 33,07" O

27° 44' 53,55" N 15° 35' 33,07" O




Información Teórica
 Sistema de Referencia: ITRF83
 Etiqueta: WGS84
 -sembrado: mayor: 340,378,137
 -sembrado: menor: 340,378,137
 -Proy. Geocéntrico: EBCS2010 (2011)
 -Sistema de representación: UTM

 **CORTE Y CONTROL VIAL**
 **ZONA LIBRE ESTACIONAMIENTO**

Caligero Turístico (ortofoto)
 Escala aprox.: 1:8.000
 Fecha y hora de impresión: 15/03/2022 08:24:13



Infraestructura de Datos Espaciales de Canarias

Firmado por:	MARÍA CONCEPCIÓN NARVÁEZ VEGA - Alcaldesa	Fecha: 01-03-2022 08:36:24	
N° expediente administrativo: 2022-000395 Código Seguro de Verificación (CSV): 146257DEAAE3F6F5C00EAB02102CC6E5 Comprobación CSV: https://eadmin.maspalomas.com/publico/documento/146257DEAAE3F6F5C00EAB02102CC6E5			
Fecha de sellado electrónico: 01-03-2022 11:42:02	- 2/2 -	Fecha de emisión de esta copia: 01-03-2022 11:42:04	